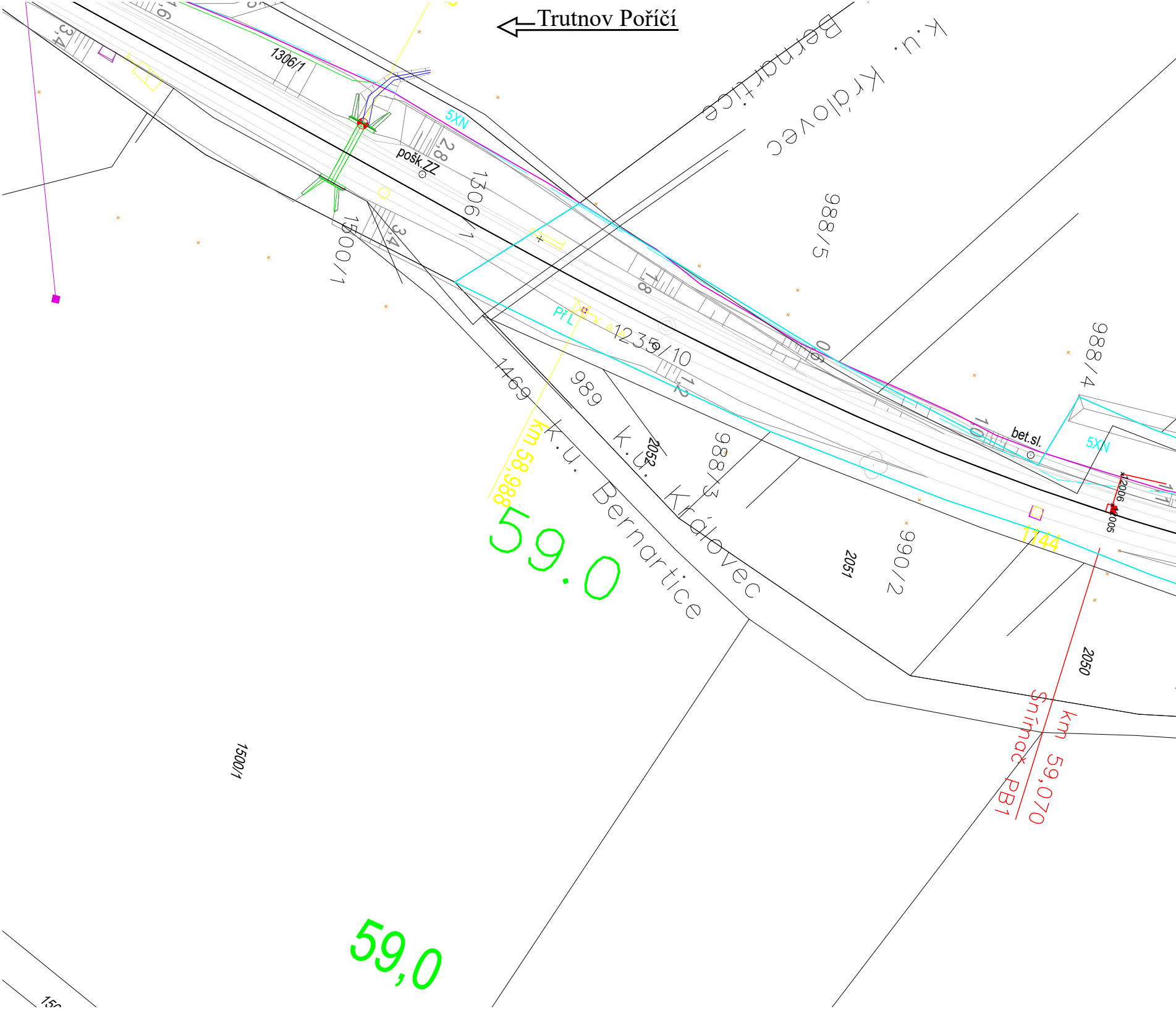
Trutnov Poříčí
k.ú. Bernartice
k.ú. Královec
1306/1
5XN
pošk.ZZ
2,8
1306/1
3,4
1500/1
3,4
988/5
1,8
PřL
1235/10
0,6
1,2
988/4
1469
989
k.ú. Bernartice
k.ú. Královec
2052
988/3
km 58,988
59,0
bet.sl.
1,0
5XN
2006
2005
1144
2051
990/2
2050
km 59,070
Snímač PB1
1500/1
59,0

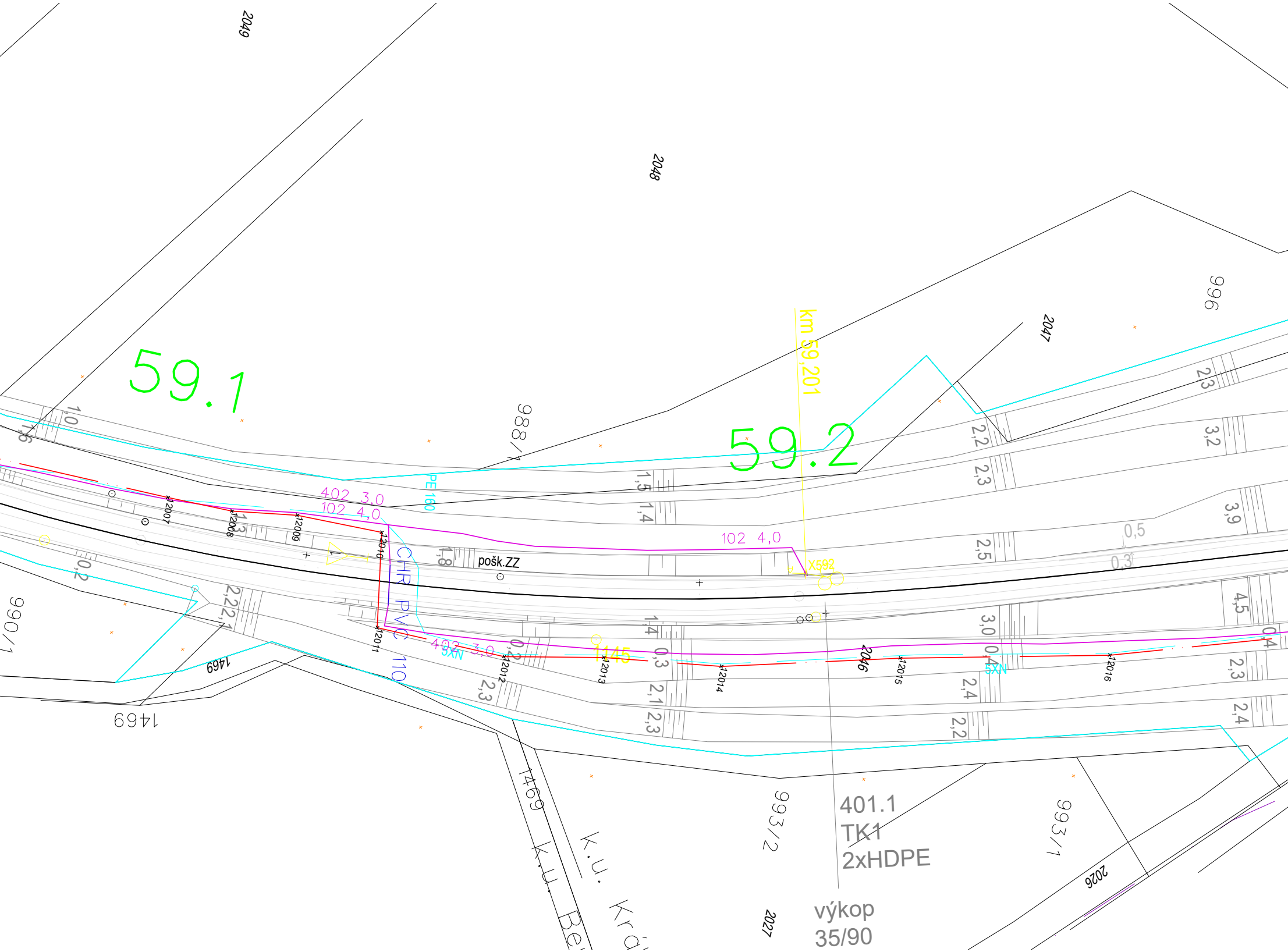
2049
2048
2047
996
59.1
59.2
km 59,201
988/1
990/1
1469
402 3,0
102 4,0
PE 160
CHR PVC 110
pošk.ZZ
X592
1145
5XN
12007
12008
12009
12010
12011
12012
12013
12014
12015
12016
2046
993/2
993/1
2026
2027
401.1
TK1
2xHDPE
výkop
35/90
k.ú. Bě
k.ú. Krá

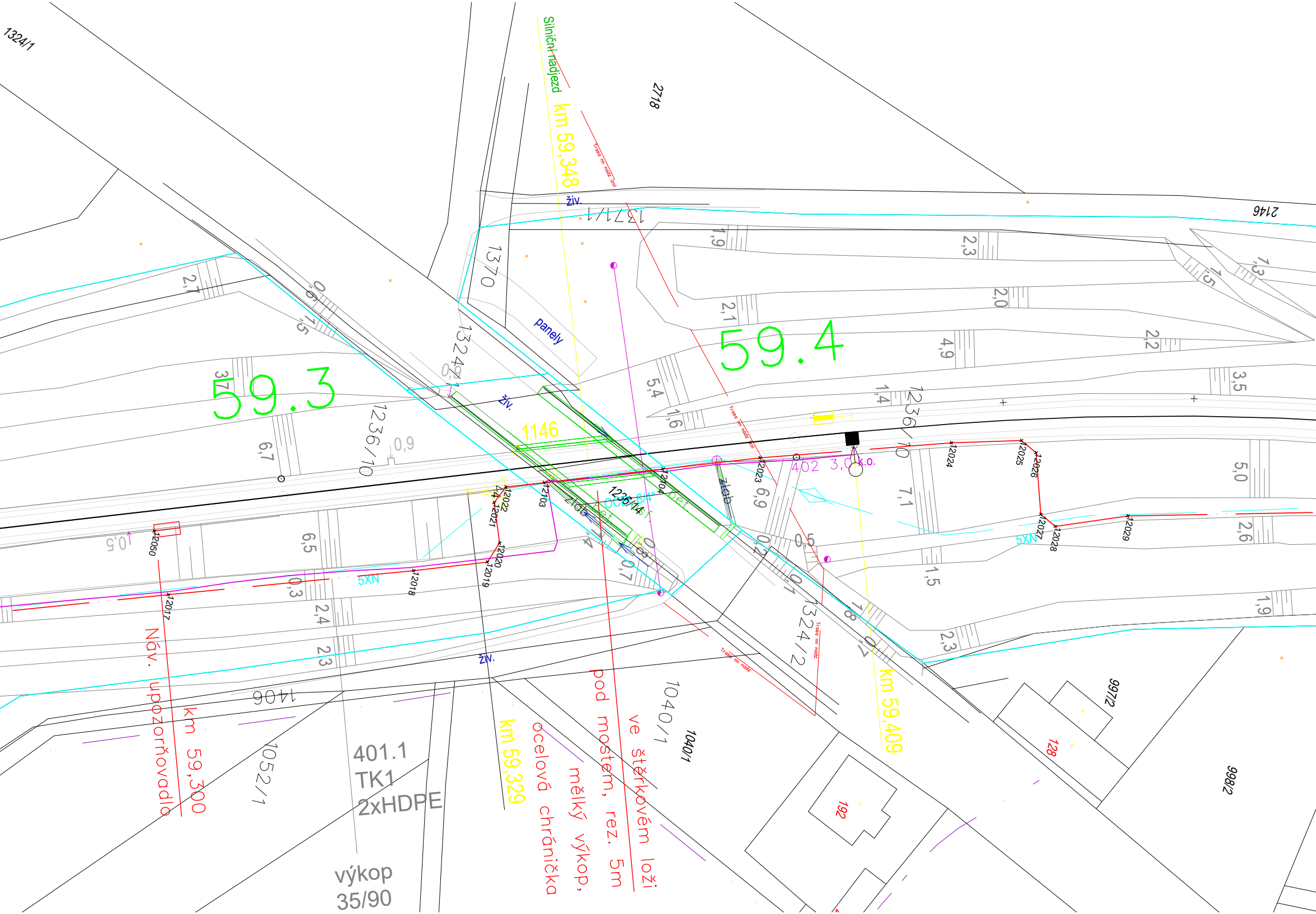
1324/1
Silniční nadjezd
km 59,348
Trasa nn nadz izol
2718
živ.
1371/1
2146
1370
panely
1324/1
0,9
1236/10
1,9
2,3
2,1
2,0
1,5
1,3
59.4
59.3
5,4
4,9
2,2
3,5
2,7
0,6
1,5
3,7
6,7
0,9
1146
1,4
1,6
1236/10
402 3,0 k.o.
12024
12025
12026
12023
6,9
Trasa nn nadz izol
žlab
bet.
1236/14
OCEL 6/4"
žlab
12022
12021
12103
12104
12020
12019
12018
12017
12050
0,5
5,0
7,1
2,6
5XN
12027
12028
12029
0,5
1,5
1,9
0,2
0,1
0,8
0,7
1,4
6,5
0,3
2,4
23
5XN
1,8
1324/2
2,3
živ.
1406
Náv. upozorňovadlo
km 59,300
1052/1
401.1
TK1
2xHDPE
výkop
35/90
km 59,329
ocelová chránička
mělký výkop,
pod mostem, rez. 5m
ve štěrkovém loži
1040/1
1040/1
Trasa nn nadz
Trasa nn nadz
km 59,409
128
192
997/2
998/2

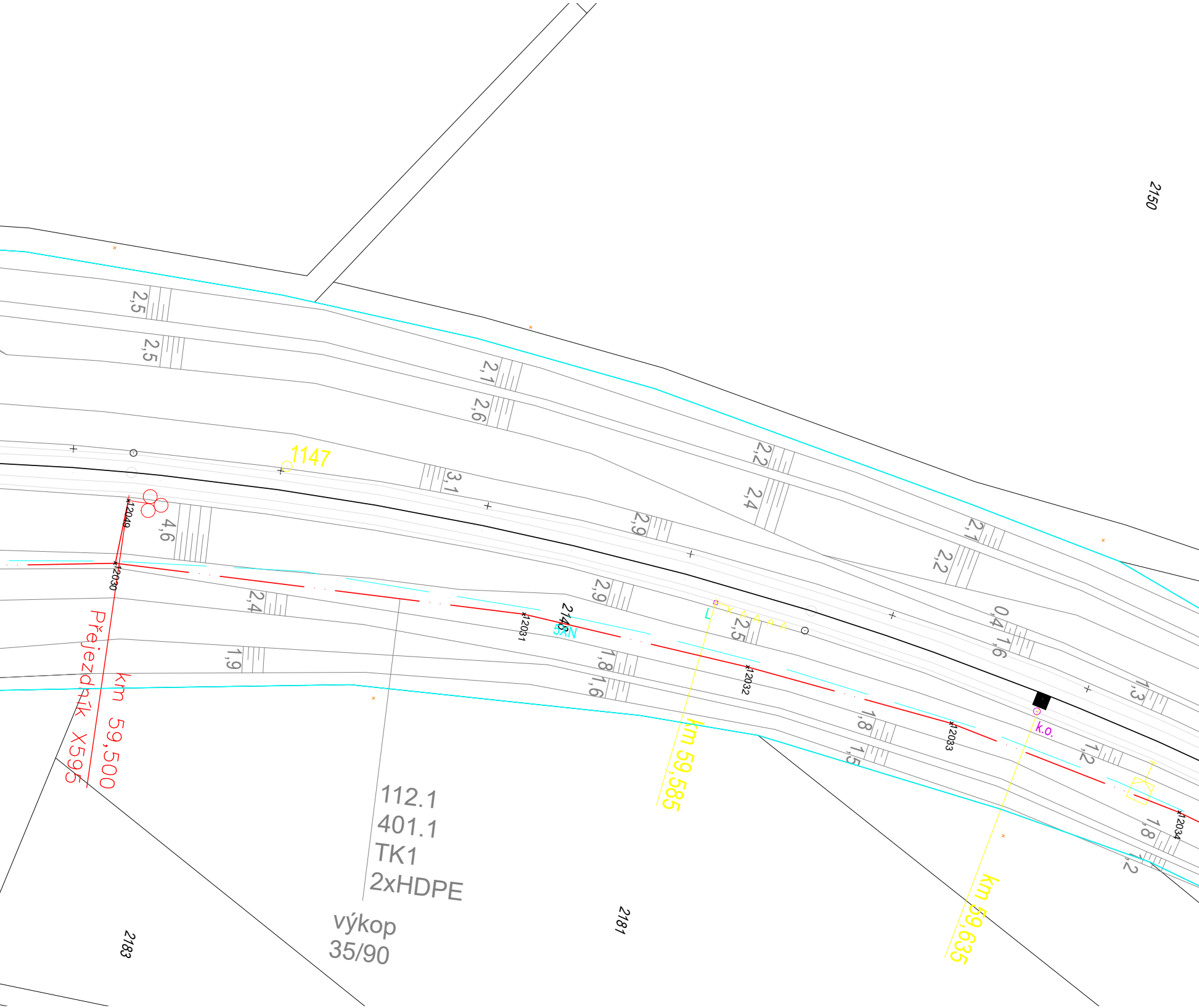
2150
2,5
2,5
2,1
2,6
2,2
2,4
2,1
2,2
1147
3,1
4,6
12049
12030
2,9
2,9
2,4
1,9
2148
SXN
12031
L
2,5
0,4
1,6
1,8
1,6
12032
1,8
1,5
12033
k.o.
1,3
1,2
1,8
1,2
12034
Přejezdník X595
km 59,500
km 59,585
km 59,635
112.1
401.1
TK1
2xHDPE
výkop
35/90
2183
2181

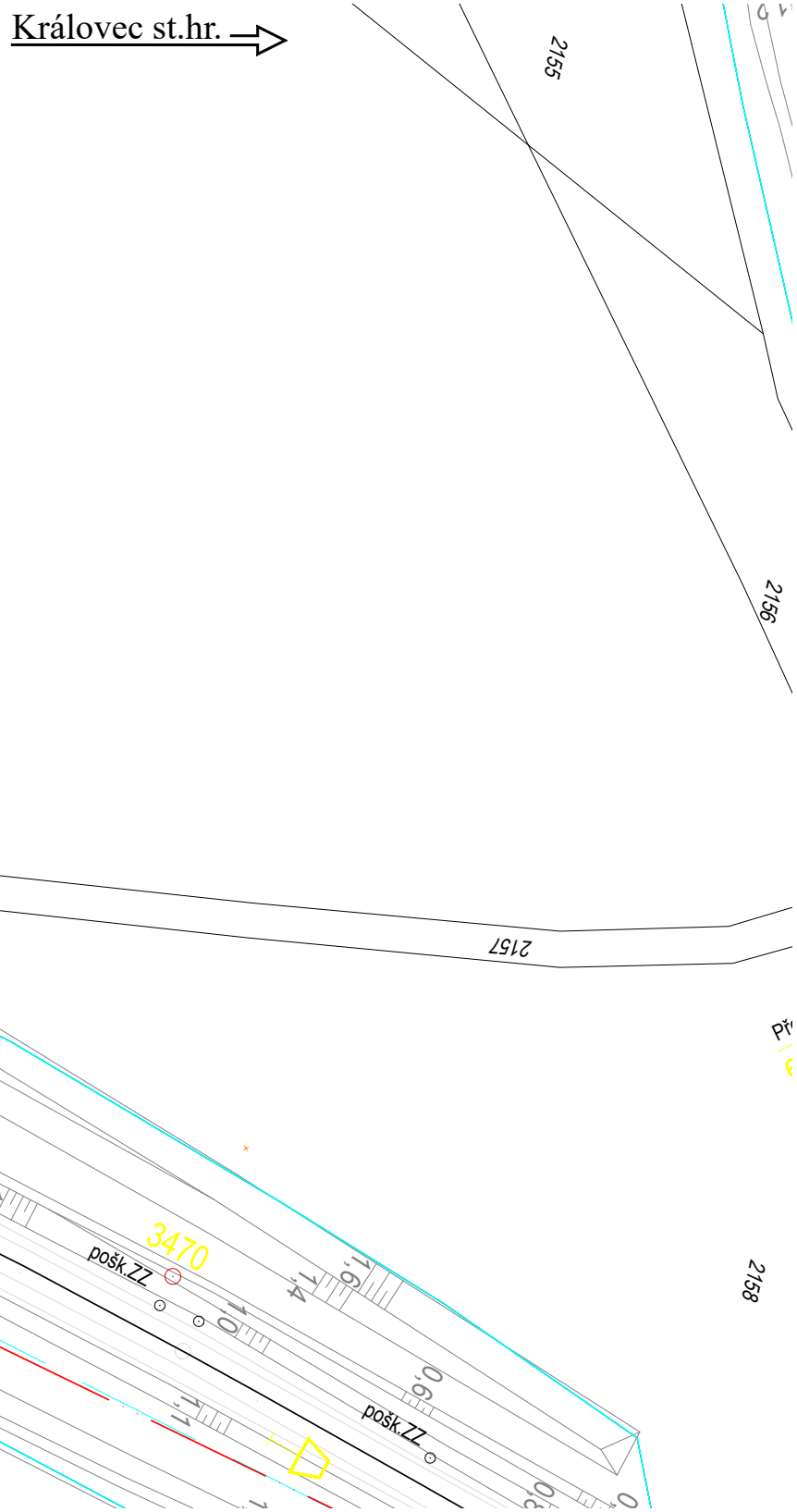
Královec st.hr.
2155
2156
2157
2158
3470
pošk.ZZ
pošk.ZZ
5XN
2,0
1,6
1,1
1,2
1,6
1,4
1,0
0,9
1,1
Př

Legenda:

Nové sítě a zařízení:

Nové zabezp. zařízení (PS 01-01-31)

Nové zabezp. kabely (PS 01-01-31)

Lomový bod (PS 01-01-31) ×12037

Nové zabezp. a nn kabely ve spol. trase

Nové nn zař. a kabely (SO 01-86-01)

Nové uzemnění (SO 01-86-01)

Stávající sítě:

CETIN

CETIN - nadzemní sítě

ČEZ - nadzemní NN

SŽ - SSZT

SŽ - SEE

ČD - Telematika

ČD - RSM - vsakovací jímka ●

ČD - RSM - vodovod

Ostatní:

katastrální mapa

hranice katastrů

hranice SŽ

hranice ČD

Ministerstvo dopravy
Státní fond dopravní infrastruktury

Orientační schéma:

Razítko oprávněné osoby:

Podpis: Datum:

Revize:	Datum:	Popis:	Kontroloval:
000	8/2021	Definitivní odevzdání dokumentace	Jaromír Kielor

Stavebník/Investor: **Správa železnic, státní organizace**
Adresa: Dlážděná 1003/7, 110 00 Praha 1

Zástupce investora: Stavební správa východ
Adresa: Nerudova 1, 779 00 Olomouc

SPRÁVA ŽELEZNIC

Zhotovitel stavby: **Signal Projekt s.r.o.**
Adresa: Vídeňská 55, 639 00 Brno
Kontakt: T: +420 543 233 962
E: projekce@signalprojekt.cz

signal PROJEKT

Zhotovitel objektu: **Signal Projekt s.r.o.**
Adresa: Vídeňská 55, 639 00 Brno
Kontakt: T: +420 543 233 962
E: projekce@signalprojekt.cz

signal PROJEKT

Hlavní projektant (HIP):	Specialista:	Odpovědný projektant:	Zpracovatel:
Jaromír Kielor	Mgr. Radek Böhm	Jaromír Kielor	Ing. Jan Lanča

Název stavby/akce:

Výstavba PZS v km 60,028 (P5487) v trati Trutnov Poříčí - Královec

Označení (S-kód): S622000493

Označení zhotovitele: 21-021-35-211

Název části: Přejezdové zabezpečovací zařízení (PZZ)

Označení části: D.1.1.03

Název objektu: **PZS v km 60,028 (P5487)**

Označení objektu/komplexu: **PS 01-01-31**

Název přílohy: Polohopisný výkres km 59,000 - km 59,700

Název dílčí části přílohy:

Číslo přílohy: **2. 101**

Paré:

Kraj:	Katastrální území:	TUDU:
Královéhradecký	Královec [602761]	1651 16

Stupeň dokumentace:	Datum zpracování:	Formáty:	Měřítko:
DUSP+PDPS	8/2021	10 x A4	1:500

S-kód:	Stupeň dokumentace:	Část:	Objekt:	Podobjekt:	Příloha:	Revize:
S 6 2 2 0 0 0 4 9 3	_ D U S P	_ D 1 1 0 3	_ P S 0 1 0 1 3 1	_ X X	_ 2 _ 1 0 1	_ 0 0 0